

oggetto:

**Elezioni provinciali 2024. Verbale n. 2. Incontro Ufficio Elettorale per le operazioni di esame delle candidature, di votazione e scrutinio e di proclamazione dei risultati.**

**DEFINIZIONE VOTO PONDERATO**

Alle ore 16.00 del 29 AGOSTO 2024 convocato dal suo Presidente si è riunito l'Ufficio Elettorale costituito con Decreto del Presidente della Provincia n.101 del 31.07.2024 per le operazioni preliminari di esame delle candidature, di votazione e scrutinio e di proclamazione dei risultati delle elezioni del Consiglio Provinciale, indette per il giorno 29 SETTEMBRE 2024 con Decreto del Presidente della Provincia n.100 del 31.07.2024

Sono presenti i Sigg.:

Nominativo		Presente	Assente
Dott.ssa Delfina Pappadà	Presidente	X	
Dott. Gianfranco Cotugno	Vice Presidente	X	
Dott. Andrea Aru	Segretario	X	
Sig. Paolo Nigrelli	Vice Segretario	X	
Dott.ssa Maria Luisa Calvene	Componente	X	
Sig. Marcello Zanardi	Componente	X	

Si procede quindi alla individuazione delle fasce demografiche di appartenenza di ciascuna Amministrazione comunale secondo quanto previsto dal citato allegato A) della Legge 56/2014 (con riferimento alla popolazione legale accertata al 31.12.2021 (rif DPR del 20.01.2023), e alle fasce demografiche in cui sono ripartiti i comuni ai sensi del comma 33 si determina il totale della popolazione di ciascuna delle fasce demografiche cui appartengono i comuni della Provincia, la cui somma costituisce il totale della popolazione della Provincia):

Comune	Popolazione censimento 2021 DPR 20.01.2023	N.Consiglieri e Sindaci
<b>Fascia a) - Comuni fino a 3.000 abitanti</b>		
Antrona Schieranco	400	11
Anzola d'Ossola	381	11
Arizzano	1.941	11
Arola	241	11
Aurano	103	11
Baceno	869	11
Bannio Anzino	476	11
Bee	758	11
Belgirate	498	11
Beura Cardezza	1.437	11
Bognanco	191	11
Borgomezzavalle	292	11
Brovello Carpiugnino	774	11
Calasca Castiglione	567	11
Cambiasca	1.568	11
Cannero Riviera	910	9





Caprezzo	171	11
Ceppo Morelli	301	11
Cesara	597	11
Cossogno	668	11
Craveggia	758	11
Crodo	1.419	11
Druogno	1.050	10
Formazza	442	11
Germagno	181	11
Ghiffa	2.294	11
Gignese	1.055	11
Gurro	190	11
Intragna	100	11
Loreglia	217	11
Macugnaga	526	11
Madonna del Sasso	371	11
Malesco	1.360	11
Masera	1.476	11
Massiola	117	10
Mergozzo	2.156	11
Miazzina	368	11
Montecrestese	1.273	11
Montescheno	380	11
Nonio	844	11
Oggebbio	854	11
Pallanzeno	1.102	10
Piedimulera	1.465	11
Pieve Vergonte	2.453	11
Premeno	764	11
Premia	544	11
Premosello Chiovenda	1.838	10
Quama Sopra	252	11
Quama Sotto	365	9
Re	698	11
San Bernardino Verbano	1.256	11
Santa Maria Maggiore	1.290	11
Toceno	727	11
Trarego Viggiona	409	11
Trasquera	182	11
Trontano	1.632	11
Valle Cannobina	465	11
Valstrona	1.163	11
Vanzone con San Carlo	390	11
Varzo	1.940	11
Vignone	1.195	11
Villette	273	11
Vogogna	1.707	11
<b>Totale fascia a)</b>	<b>52.684</b>	<b>685</b>



*Handwritten signatures in blue ink:*

Signed  
 An. Am  
 [Signature]  
 [Signature]  
 [Signature]



Comune	Popolazione censimento 2021 DPR 20.01.2023	N. Consiglieri e Sindaci
<b>Fascia b) - Comuni da 3.001 a 5.000 abitanti</b>		
Baveno	4.742	13
Cannobio	5.000	13
Casale Corte Cerro	3.385	13
Crevoladossola	4.510	13
Ornavasso	3.354	13
Stresa	4.627	13
<b>Totale fascia b)</b>	<b>25.618</b>	<b>78</b>

Comune	Popolazione censimento 2021 DPR 20.01.2023	N. Consiglieri e Sindaci
<b>Fascia c) - Comuni da 5.001 a 10.000 abitanti</b>		
Gravellona Toce	7.671	13
Villadossola	6.233	13
<b>Totale fascia c)</b>	<b>13.904</b>	<b>26</b>

Comune	Popolazione censimento 2021 DPR 20.01.2023	N. Consiglieri e Sindaci
<b>Fascia d) - Comuni da 10.001 a 30.000 abitanti</b>		
Domodossola	17.684	17
Omegna	14.503	17
Verbania	29.856	33
<b>Totale fascia d)</b>	<b>62.043</b>	<b>67</b>

E quindi:

	Num. comuni	Popolazione censimento 2021 DPR 20.01.2023	N. Consiglieri e Sindaci
Fascia a) - fino a 3.000 ab	63	52.684	685
Fascia b) - da 3.001 a 5.000 ab	6	25.618	78
Fascia c) - da 5.001 a 10.000 ab	2	13.904	26
Fascia d) - da 10.001 a 30.000 ab	3	62.043	67
<b>Tutti i comuni</b>	<b>74</b>	<b>154.249</b>	<b>856</b>

Successivamente per ciascuna delle suddette fasce demografiche, si determina il valore percentuale, calcolato sino alla terza cifra decimale, del rapporto fra la popolazione di ciascuna fascia demografica e la popolazione dell'intera Provincia.



*[Handwritten signature]*

*[Handwritten signature]*

*[Handwritten signature]*

*[Handwritten signature]*



Fasce demografiche	N° Comuni per fascia	Popolazione per fascia	Valore percentuale calcolato sino alla terza cifra decimale (rif lettera b) All.A L. 56/2014)
a) comuni con popolazione fino a 3.000 abitanti	63	52.684	34,155
b) comuni con popolazione superiore a 3.000 e fino a 5.000 abitanti	6	25.618	16,608
c) comuni con popolazione superiore a 5.000 e fino a 10.000 abitanti	2	13.904	9,014
d) comuni con popolazione superiore a 10.000 e fino a 30.000 abitanti	3	62.043	40,223
<b>TOTALI</b>	<b>74</b>	<b>154.249</b>	<b>100,000</b>

L'Ufficio verifica che per nessuno dei Comuni il valore percentuale del rapporto tra la popolazione comunale e la popolazione dell'intera provincia è maggiore di 45, e quindi NON trova applicazione, per questa Provincia, la lettera c) dell'allegato A) alla Legge 56/2014.

L'ufficio constata che il valore percentuale determinato per i Comuni in fascia d), popolazione tra 10.001 e 30.000 abitanti, è maggiore di 35 e quindi trova applicazione la lettera d) dell'Allegato A della legge 56/2014, ed è quindi necessario provvedere alla rideterminazione dei valori percentuali, come di seguito indicato:

- 1) riduzione del valore percentuale per la fascia demografica d) a 35;
- 2) valore percentuale eccedente pari a 5,223 (40,223 – 35) da assegnare in aumento al valore percentuale delle altre fasce demografiche ripartendolo fra queste in misura proporzionale alla rispettiva popolazione, in modo tale che il valore percentuale di nessuna di esse superi comunque la cifra di 35

Applicando la ripartizione della quota eccedente del valore percentuale della fascia d) tra le altre fasce, vengono determinati i seguenti nuovi valori:

Fasce demografiche	Popolazione per fascia	Valore percentuale CALCOLATO sino alla 3 <sup>a</sup> cifra decimale (rif lett. b) All.A L.56/2014)	Valore percentuale RIDETERMINATO ai sensi lett. d All.A L.56/2014 (PRIMA RIDETERMINAZIONE)	
			Variazione + / -	Nuovo valore
a) comuni con popolazione fino a 3.000 abitanti	52.684	34,155	+ 2,984	37,139
b) comuni con popolazione superiore a 3.000 e fino a 5.000 abitanti	25.618	16,608	+ 1,451	18,059
c) comuni con popolazione superiore a 5.000 e fino a 10.000 abitanti	13.904	9,014	+0,788	9,802
d) comuni con popolazione superiore a 10.000 e fino a 30.000 abitanti	62.043	40,223	- 5,223	35,000
<b>TOTALI</b>	<b>154.249</b>	<b>100,000</b>	<b>0</b>	<b>100,000</b>

A seguito di tale prima ripartizione il nuovo valore RIDETERMINATO per la fascia demografica a) – comuni fino a 3.000 abitanti – è superiore a 35 e quindi trova nuovamente applicazione la normativa di cui alla lettera d) All. A Legge 56/2014 ed è necessario provvedere ad una seconda rideterminazione dei valori percentuali ridistribuendo la quota eccedente della fascia a), pari a 2,139 (37,139 – 35), tra le fasce b) e c), con il seguente esito:



Handwritten signatures in blue ink, including a large signature at the top right and several smaller ones at the bottom right.



Fasce demografiche	Popolazione per fascia	Valore percentuale CALCOLATO (rif lett. b) All. A L.56/2014)	Valore percentuale RIDETERMINATO ai sensi lett. d All. A L.56/2014) (PRIMA RIDETERMINAZIONE)	Valore percentuale RIDETERMINATO ai sensi lett. d All. A L.56/2014) (SECONDA RIDETERMINAZIONE)	
				Variazione + / -	Nuovo valore
a) comuni con popolazione fino a 3.000 abitanti	52.684	34,155	37,139	- 2,139	35,000
b) comuni con popolazione superiore a 3.000 e fino a 5.000 abitanti	25.618	16,608	18,059	+ 1,386	19,445
c) comuni con popolazione superiore a 5.000 e fino a 10.000 abitanti	13.904	9,014	9,802	+ 0,753	10,555
d) comuni con popolazione superiore a 10.000 e fino a 30.000 abitanti	62.043	40,223	35,000	0	35,000
TOTALI	154.249	100,000	100,000	0	100,000

Si procede quindi alla determinazione dell'indice di ponderazione del voto degli elettori dei Comuni di ciascuna fascia demografica: tale indice è dato dal risultato della divisione del valore percentuale determinato per ciascuna fascia demografica per il numero complessivo dei sindaci e dei consiglieri appartenenti alla medesima fascia demografica, approssimato alla terza cifra decimale e moltiplicato per 1.000.

Fasce demografiche	Rapporto tra valore percentuale (come rideterminato ai sensi lett.d) All. A L.56/2014) e numero di aventi diritto al voto	Indice ponderato del voto di ciascun elettore
a) comuni con popolazione fino a 3.000 abitanti	$35,000 / 685 = 0,0510$	$0,051 \times 1.000 = 51$
b) comuni con popolazione superiore a 3.000 e fino a 5.000 abitanti	$19,445 / 78 = 0,2492$	$0,249 \times 1.000 = 249$
c) comuni con popolazione superiore a 5.000 e fino a 10.000 abitanti	$10,555 / 26 = 0,4059$	$0,406 \times 1.000 = 406$
d) comuni con popolazione superiore a 10.000 e fino a 30.000 abitanti	$35,000 / 67 = 0,5223$	$0,522 \times 1.000 = 522$

Il tutto riassumibile nella seguente tabella:



*[Handwritten signature]*

*[Handwritten signature]*  
*[Handwritten signature]*  
*[Handwritten signature]*

*[Handwritten signature]*



### DETERMINAZIONE VOTO PONDERATO

a	b	c	d	e	f	g	
Fasce demografiche	N. Comuni	Popolaz. per fascia	Valore % per fascia < valore "d" alla terza cifra decimale > (ai sensi lett. b) L. 56/2014)	Valore % per fascia RIDETERMINATO (ai sensi lett. d) All.A Legge 56/2014)	Num. elettori	Rapporto tra valore % rideterminato e num. elettori per fascia < e / f > approssimato alla 3 <sup>a</sup> cifra decimale	Indice ponderato di voto (ai sensi lett. e) All. A L. 56/2014) < g x 1000 >
Fino a 3.000	63	52.684	34,155	35,000	685	0,051	51
Da 3.001 a 5.000	6	25.618	16,608	19,445	78	0,249	249
Da 5.001 a 10.000	2	13.904	9,014	10,555	26	0,406	406
Da 10.001 a 30.000	3	62.043	40,223	35,000	67	0,522	522
<b>totale</b>	<b>74</b>	<b>154.249</b>		<b>100,000</b>	<b>856</b>		






Viene dato atto che il voto ponderato così definito potrà subire variazioni qualora le Amministrazioni comunali comunicassero modificazioni dei componenti i propri Consigli in data precedente allo svolgimento delle elezioni.

Successivamente vengono verificate le incombenze che l'Ufficio sarà chiamato a compiere nelle giornate di presentazione delle liste dei candidati a consigliere (domenica 08 e lunedì 09 settembre 2024):

- in applicazione del Regolamento, sarà rilasciata ai presentatori apposita ricevuta sulla quale, potrà essere indicato quanto mancante rispetto a quello richiesto;
- verrà eseguita subito la verifica della regolarità formale dei documenti presentati - candidature, numero di sottoscrizioni, dichiarazioni accettazione candidatura;
- la verifica della regolarità sostanziale di quanto presentato sarà invece effettuata nei giorni successivi.
- in ogni caso l'Ufficio non potrà rifiutarsi di accettare le liste incomplete (art.19 c. 4 del Regolamento).

L'ufficio dà atto che copia del presente provvedimento sarà pubblicata, entro la data odierna, sul sito internet della Provincia: [www.provincia.verbano-cusio-ossola.it](http://www.provincia.verbano-cusio-ossola.it) - link "ELEZIONI PROVINCIALI 2024"

Alle ore 16,45 la riunione ha termine ed è aggiornata alla prima scadenza utile salvo necessità di ulteriori comunicazioni ed approfondimenti.

Nominativo		firma
Dott.ssa Delfina Pappadà	Presidente	
Dott. Gianfranco Cotugno	Vice Presidente	
Dott. Andrea Aru	Segretario	
Sig. Paolo Nigrelli	Vice Segretario	
Dott.ssa Maria Luisa Calvene	Componente	
Sig. Marcello Zanardi	Componente	